



Obecní úřad Petřvald souhlasí s užíváním pozemků ve vlastnictví obce pro přjezd vozidel pro opravu stupně v km 4,870 na ročním toku Lubina vyznačené na situaci.


26. 6. 2018

*Feliam*


**OBEC PETŘVALD**  
PETŘVALD 1- Petřvald 175  
742 60 PETŘVALD  
IČ: 00298263 ②

**Legenda čar:**

- stávající terén
- · — · — osa toku
- návrh řešení
- katastr
- ← přístupová cesta
-  parcela pro přístup ve správě Povodí Odry, s.p.
-  dočasný zábor pozemků v nájmu - p. Kelnerová



Výškový systém: Balt p.v.  
Souřadnicový systém: JTSK

 <b>Povodí Odry</b> státní podnik oddělení projekce Varenská 49, 701 26 Ostrava 1 tel. 596 657 111	PROJEKTANT: Ing. Jiří Skalník <i>JSK</i>	SOUPRAVA
	ZODPOVĚDNÝ PROJEKTANT: Ing. Pavol Mravec	
	VEDOUcí ODDĚLENÍ: Ing. Jana Palovská <i>JP</i>	
	VEDOUcí ODBORU: Ing. Jiří Skalník <i>JSK</i>	DATUM: prosinec '17
<b>Lubina – Petřvald</b> <b>stupeň km 4,870</b>  <b>katstrální situace</b>		POČET A4: 4
		MĚŘÍTKO: 1:1000
		STUPEŇ: DOS
		ARCHIVNÍ ČÍSLO: 26/17
INVESTOR: Povodí Odry, státní podnik		ČÍSLO PŘÍLOHY:  <b>C.2</b>
OBEC: Petřvald	STAVEBNÍ ÚŘAD: Příbor	